

**COMMUNE DE BAYONNE**

**PLAN DE PREVENTION  
DU RISQUE INONDATION**

**CARTE REGLEMENTAIRE**

*Echelle : 1/10000*

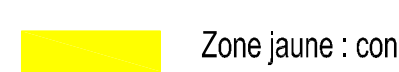
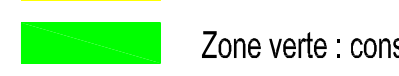
**DOSSIER APPROUVE PAR ARRETE PREFECTORAL**

LE :



0 100 250 500 1000 m

LEGENDE

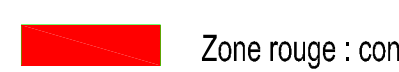

ALEA FAIBLE

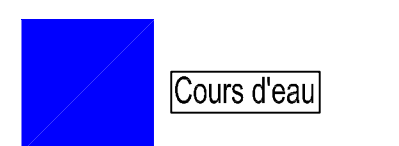
-  Zone jaune : construction interdite
-  Zone verte : construction autorisée sous condition

ALEA MOYEN

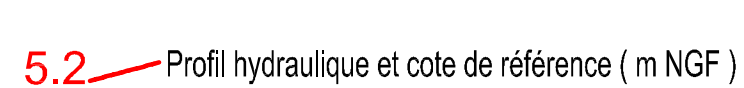
-  Zone orange : construction interdite
-  Zone orange hachurée : construction autorisée sous condition

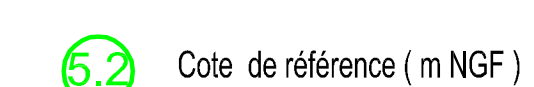
ALEA FORT

-  Zone rouge : construction interdite
-  Zone rouge hachurée : construction autorisée sous condition

-  Cours d'eau

-  Sens de l'écoulement

-  5.2 Profil hydraulique et cote de référence (m NGF)

-  5.2 Cote de référence (m NGF)

-  Limite de commune

