

COMMUNES DE MOUREN, NOGUERES, OS-MARSILLON et PARDIES

PLAN DE PREVENTION DES RISQUES TECHNOLOGIQUES DES PLATEFORMES SOBEGI et ARYSTA




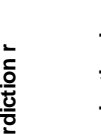





CARTE REGLEMENTAIRE

Echelle : 1/5000

DOSSIER APPROUVE PAR ARRETE PREFECTORAL LE :

Direction Régionale de l'Aménagement, de l'Urbanisme, du Logement et de la Mer des Pyrénées Atlantiques
 2, av. du Pdt Angot
 64033 PAU Cedex 9
 Direction Départementale des Pyrénées Atlantiques
 Service Aménagement, Urbanisme et Risques
 Cité administrative B
 64032 PAU Cedex

LEGENDE

| | |
|---|---|
|  | Limite du périmètre d'exposition aux risques |
|  | Zone d'interdiction stricte R |
|  | Zone d'interdiction r |
|  | Zone d'autorisation b |
|  | Zone d'autorisation bl |
|  | Secteur de délaissement |
|  | Limite de communes |
|  | Emprise foncière des entreprises sources (aire forme) |
|  | Point source à l'origine des phénomènes dangereux |

