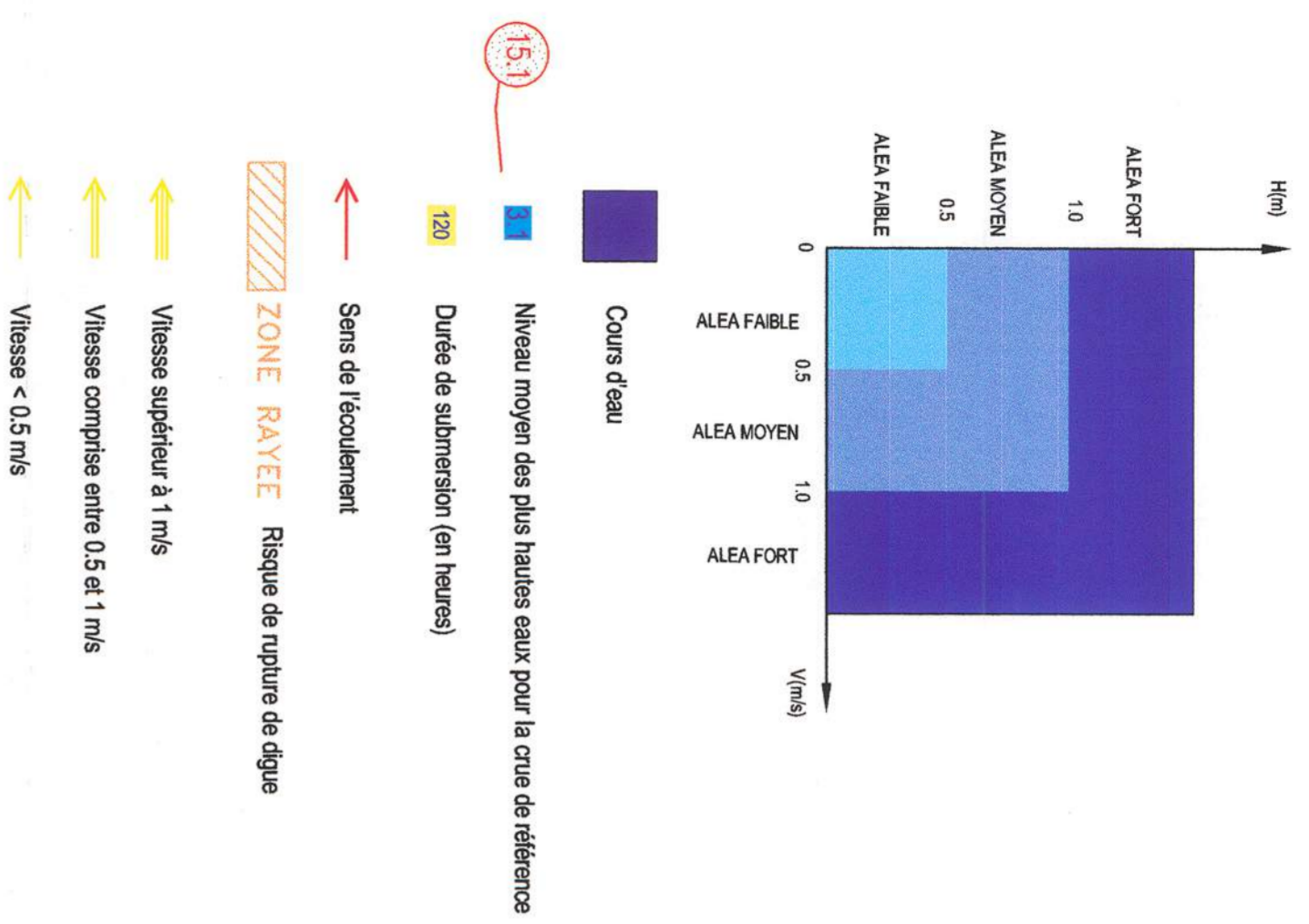


LEGENDE

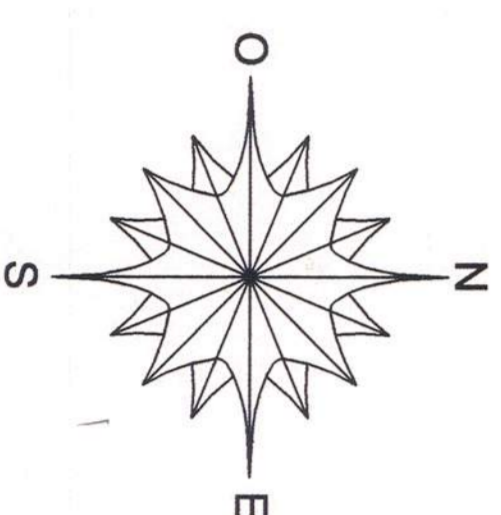
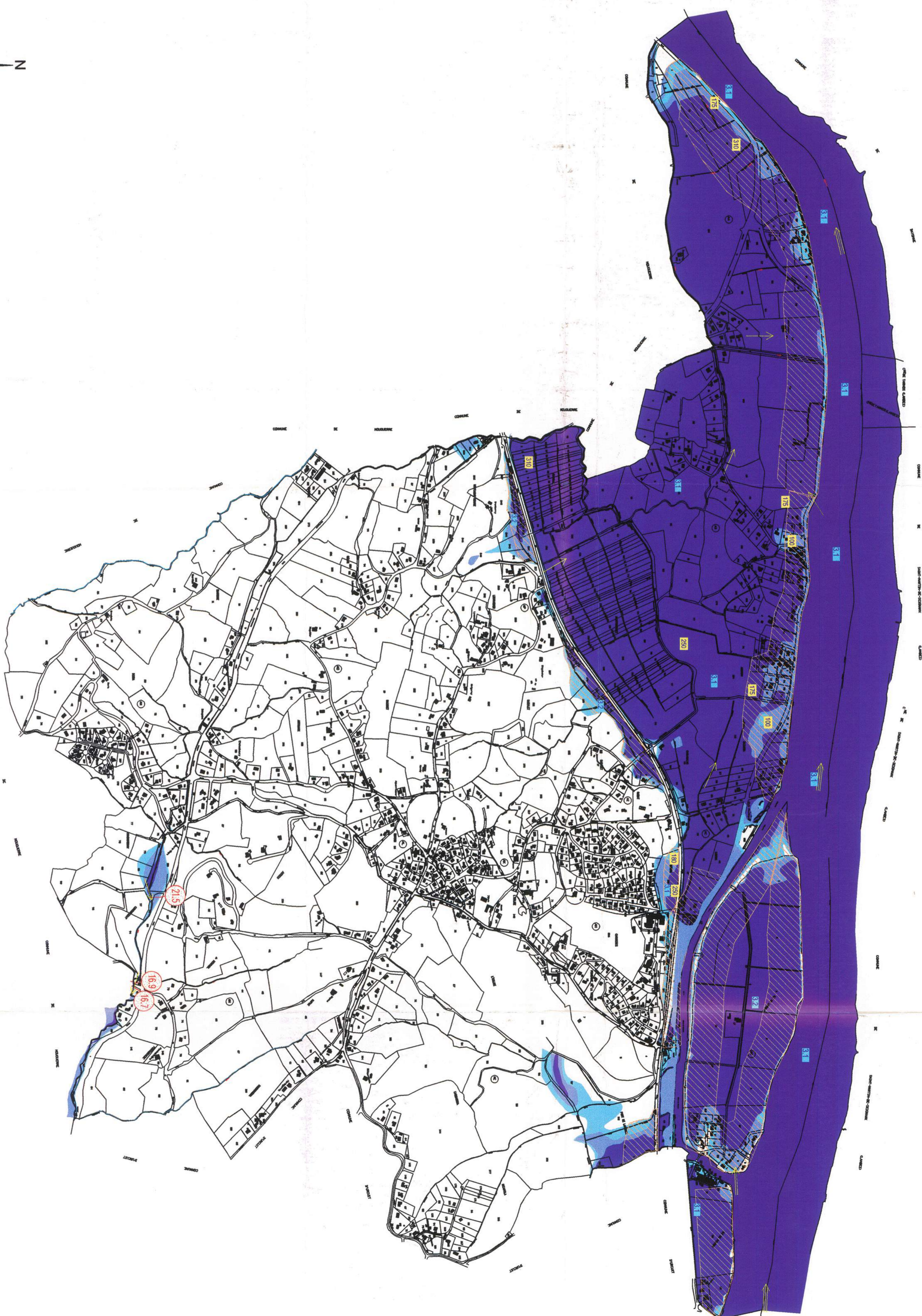


Département des Pyrénées-Atlantiques
 Préfecture
 DES PYRÉNÉES-ATLANTIQUES

COMMUNE DE LAHONCE

PLAN DE PREVENTION DU RISQUE INONDATION

CARTE DES ALEAS
Echelle : 1/10000



Direction
 Départementale
 de l'équipement
 Pyrénées Atlantiques
 Service
 Développement
 Durable
 Réglementation

DOSSIER APPROUVE PAR ARRÊTÉ PREFECTORAL
LE : 18 OCT. 2007



Cité Administrative-Bd Tourasse-64032 PAU Cedex