



COMMUNE D'IDRON
PLAN DE PREVENTION
DU RISQUE INONDATION

CARTE DES VITESSES
Echelle : 1/5000

DOCUMENT APPROUVÉ
par arrêté préfectoral le : 19/09/2018








Direction
Départementale
des Territoires
et de la Mer des
Pyrénées Atlantiques

Service
Aménagement,
Urbanisme
et Risques

Cité administrative
Boulevard Tourasse
CS 57577
64032 Pau Cedex

LÉGENDE

Définition des vitesses

-  Inférieure à 0,50 m/s
-  Entre 0,50 m/s et 1 m/s
-  Supérieure à 1 m/s
-  Sens d'écoulement
-  Obstacles modélisés (murs et merlons)
-  Bande forfaitaire de 30 m associée aux merlons de rivières
-  Cours d'eau

