



- Légende toiture**
- Toiture photovoltaïque
 - Toiture revêtement bitumineux ou synthétique
 - Bande de protection M0 : largeur 5m
 - Toiture terrasse technique
 - Lanterneau Eclairage 200x300
 - Lanterneau Désenfumage 200x300
 - Lanterneau Eclairage 200x200
 - Lanterneau Désenfumage 200x200

Construction d'un entrepôt logistique

Zone industrielle - 2ème Avenue
64150 PARDIES

PERMIS DE CONSTRUIRE

Maitre d'Ouvrage



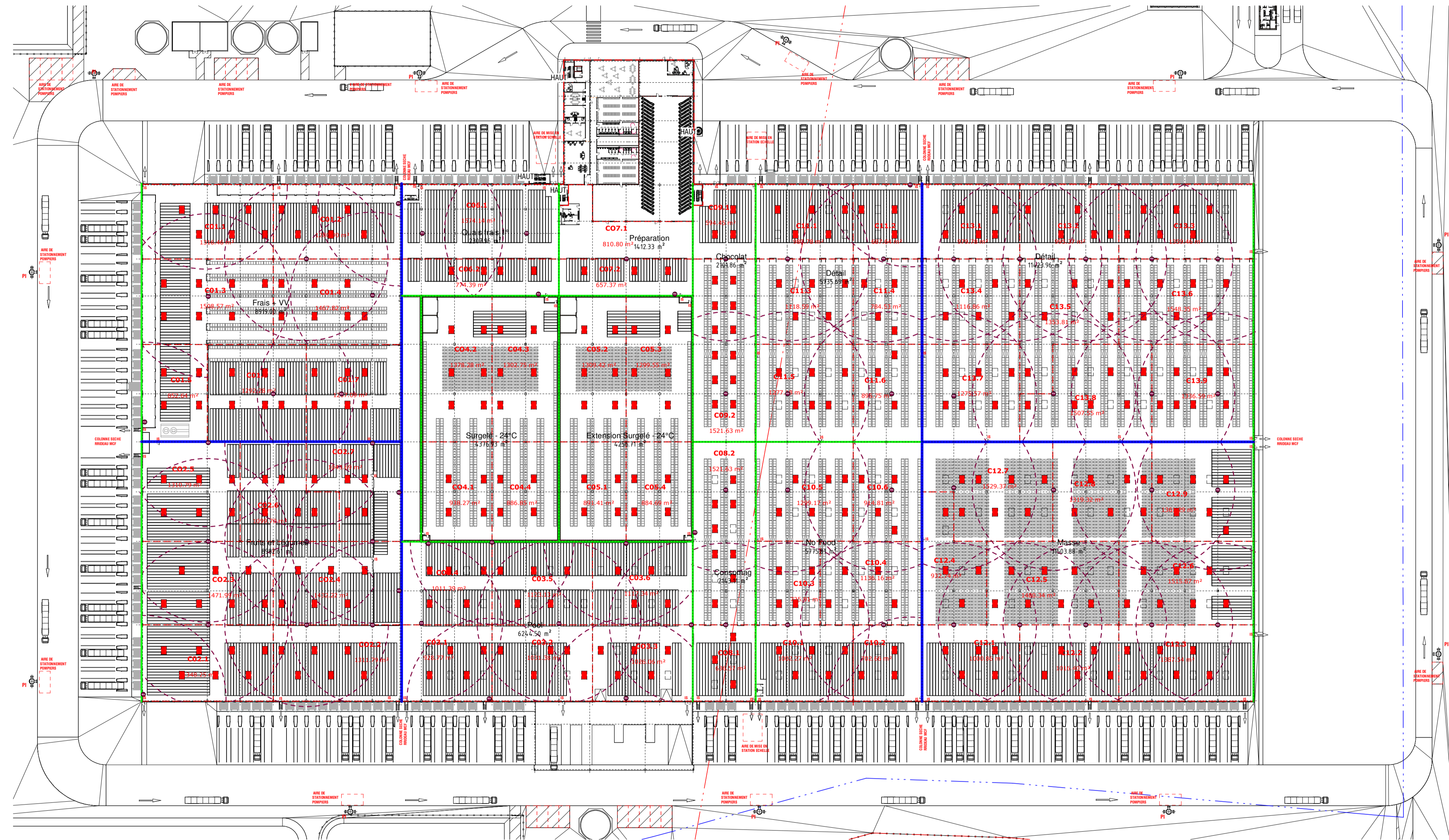
<p>Architecte</p> <p>G GOULARD BRABANT LOIEZ ...</p> <p>GBL Architectes</p> <p>13 rue Marcel DUBOIS 64100 MARCQ-SPRINGOU Tel: 0533382222244 www.gbl-architectes.com</p>	<p>Paysagiste</p> <p>PERGAME</p> <p>PAYSAGE CONCEPTION 119 rue Guesquiere 64100 LONJON</p>	<p>BET VRD</p> <p>VECTORS</p> <p>8 Espérance Colonne Gaudin, 64100 Avenue 19000 LONJON</p>	<p>BET Environnement</p> <p>Evolutys</p> <p>44 rue Jean-Louis 64000 NAY</p>
---	---	---	--

Indice	Date	Description

PC05b	Plan de toiture		ECH	Comme indiqué
	DATE	2021	Vincent R	15/10

NIVEAU DE REFERENCE : 0.00 = 114.18 NGF

Ce document est exclusivement destiné à l'obtention du permis de construire au stade de l'avant projet. En aucun, il ne peut être utilisé au titre de la consultation des entreprises ainsi qu'à l'exécution des travaux.



LEGENDE

- DOMME DE DESENFUMAGE
Dimension: 2m x 3m
Surface planimétrique: 6m²
Surface d'extraction: 4.8m²
- LANTERNEAUX ECLAIRAGE
Dimension: 2m x 3m
Surface planimétrique: 6m²
- ECRAN DE CANTONNEMENT
- MUR REI 120
- MUR REI 240
- IS** ISSUE DE SECOURS
- RIA** RIA - Rayon 30m
- POTEAUX INCENDE

1 | Plan de sécurité
1 : 1000

NIVEAU DE REFERENCE : 0.00 = 000.00 NGF

Ce document est exclusivement destiné à l'obtention du permis de construire au stade de l'avant projet. En aucun, il ne peut être utilisé au titre de la consultation des entreprises ainsi qu'à l'exécution des travaux.

Construction d'un entrepôt logistique
Zone industrielle - 2ème Avenue
64150 PARDIES

PERMIS DE CONSTRUIRE

Maitre d'Ouvrage

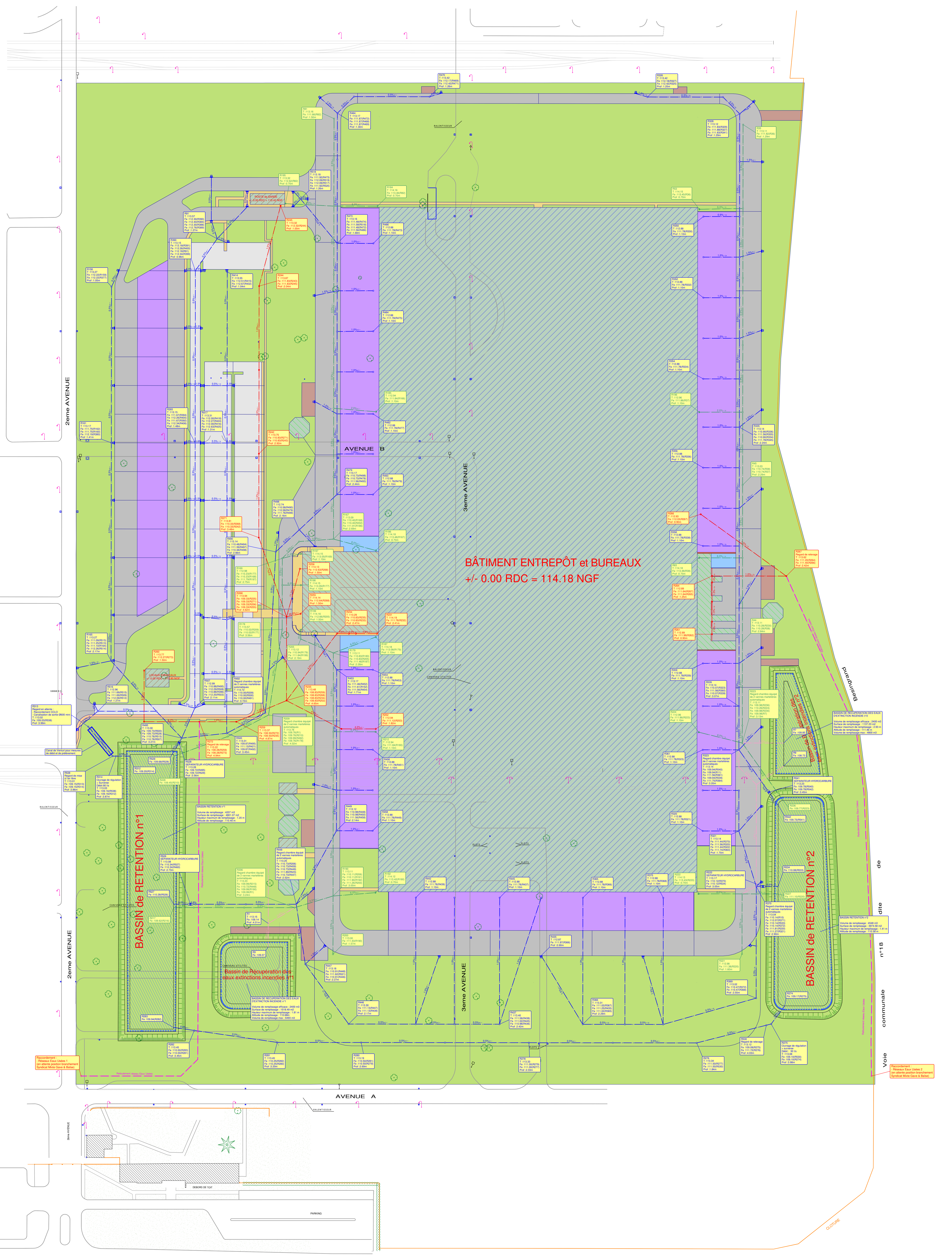


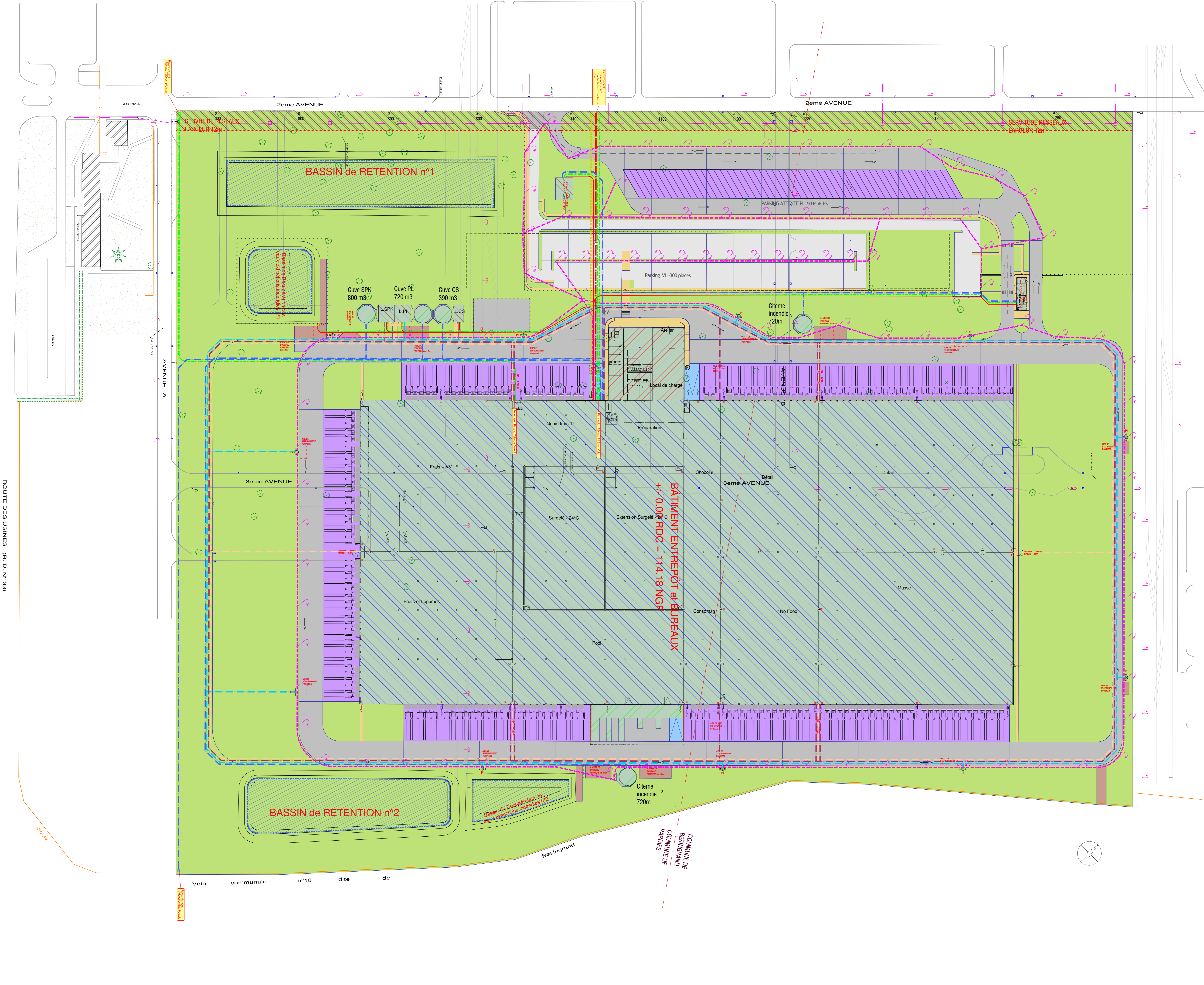
 GOULARD BRABANT LOIEZ <small>GBL Architectes</small>	 PERGAME <small>PAYSAGE CONCEPTION</small>	 BET VRD <small>8 Esplanade Copernic-Curie, Immeuble A14 41000 Tours</small>	 BET Environnement	 Evolutys <small>434 rue Elémire Lenoir 30000 Nîmes</small>
--	---	---	------------------------------	--

Index	Date	Description
IC4	04/11/2021	Plan de sécurité

DATE	ECH	Comme indiqué	
04/11			
2021			Vincent R

Légende	
RESEAU EAUX PLUVIALES VERTES	Caractéristiques EP VERTES projetées
RESEAU EAUX PLUVIALES TOUTES	Caractéristiques EP TOUTES projetées
RESEAU EAUX USAGES	Caractéristiques EU projetées





RESEAUX	
	RESEAUX SANITAIRES
	RESEAUX D'EAU POTABLE
	RESEAUX DE GAZ
	RESEAUX ELECTRIQUES
	RESEAUX DE CHAUFFAGE
	RESEAUX D'EAU INCENDIE
	RESEAUX D'EGOUTS PLUVIAIRES
	RESEAUX DE TELECOMMUNICATIONS
	RESEAUX ROUTIERS
	RESEAUX PIETONS
	RESEAUX VÉLO
	RESEAUX VERDES
	RESEAUX DE MARQUEMENT
	RESEAUX DE DÉLIMITATION
	RESEAUX DE PROPRIÉTÉ
	RESEAUX DIVERS

ROUTE DES USINES (R. D. N° 39)

COMMUNE DE BESINGRAND
COMMUNE DE PARDIES

Voie communale n°18 dite de

